

Vorläufige Bahndaten 11. Potsdam-MTBO

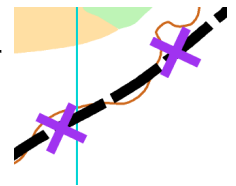
25.05.2024, Kloster Lehnin

Mitteldistanz

Bahn	Länge	Höhenmeter
1 (H21)	15,1	<100
2 (D21, H20, H40)	12,4	<100
3 (D20, D40, D17, H17, H50)	10,1	<100
4 (D50, H60)	8,5	<100
5 (D60, H70)	6,7	<100
6 (D/H14)	5,8	<100
7 (D/H 10/12)	5,1	<100

Technische Hinweise

1. Mehrere Wege, vor allem in der Nähe der beiden auf der Karte befindlichen Seen sind seitens des Forstes gesperrt worden. Auf der Karte sind diese als verbotene Passagen markiert (siehe nebenstehendes Bild) Eine Benutzung dieser Wege führt zur Disqualifikation. Bei vernünftiger Routenwahl kommt ihr aber auch nicht auf die Idee, diese zu nutzen.



2. Auf der Karte sind mehrere Flächen als Sperrgebieten markiert (Naturschutz). Wenn diese Flächen auch Wege überdecken, dürfen diese Wege nicht genutzt werden. Eine Benutzung, auch versehentlich, führt gleichfalls zur Disqualifikation.





3. Befahrbare Wiesenränder sind mit einer orangefarbenen Linien gekennzeichnet. Jegliches offenes Gelände, wo diese Linien nicht sind, dürft Ihr nicht fahren. Ein Nichtbefolgen führt auch hier zur Disqualifikation. Wir haben Zugriff auf alle Wildkamas des Waldes.



4. Zur Befahrung zugelassene Schneisen sind mit einer orangenen gestrichelten Linie gekennzeichnet. Alle anderen, teils nur schwer zu erkennenden Schneisen sind in der Karte nicht dargestellt.



5. Spezielle Kartendetails wie Hochstände u.ä. sind soweit möglich aktualisiert, es wird aber keine Garantie auf Vollständigkeit gegeben. Alle Zäune sollten aber korrekt eingezeichnet sein.

6. Die Darstellung der Vegetation des Waldes ist im Wesentlichen aktualisiert. Erwartet aber bitte keine Exaktheit wie bei Orientierungslaufkarten.
7. Auf der Karte befinden sich mehrere kleine Holzbrücken. Bei deren Passage achtet bitte auf etwaige Wanderer oder andere Radfahrer, die Euch eventuell entgegenkommen. Wanderer haben immer Vorrang, für Wettkampfteilnehmer gilt: jung vor alt. 
8. Wer eher langsam unterwegs ist oder manchmal eine Pausen macht, um die wunderschöne Natur zu genießen oder ein grundlegendes Kartenstudium durchzuführen, sollte Mückenspray dabei haben. Die Biester sind furchtbar.
9. Am Südostufer des Kolpinsees (der größere See auf der Karte) befindet sich eine FKK-Badestelle. Wer die Badehose am Start vergessen hat, kann also da rein. Da der Weg dahin aber für Wettkampfteilnehmerinnen und -teilnehmer gesperrt ist (siehe Punkt 1), müsst Ihr Euch sowieso vorher der Sportkleidung entledigen, um nicht als solche erkannt zu werden. Läuft. Ach ja, Mückenspray.
10. Die Befahrbarkeit der Wege ist nach bestem Wissen und Gewissen kategorisiert. Es ist aber nicht auszuschließen, dass Wege insbesondere in offenen Bereichen durch die anhaltende Trockenheit recht sandig geworden sind. Das gilt vor allem für die Hochspannungstrasse am östlichen Rand der Karte.
11. Da es hier in der Vergangenheit immer mal wieder Missverständnisse gab: Nebenstehendes Symbol bedeutet nicht, dass der Weg gesperrt ist. Es weist Euch nur auf eine Barriere hin (z.B. Schranke, umgefallener Baum), damit ihr da nicht reinkachelt. Also: Ihr dürft da lang! 

Und nun viel Spaß!

Euer Bahnleger